

Calendrier juillet - août 2012.

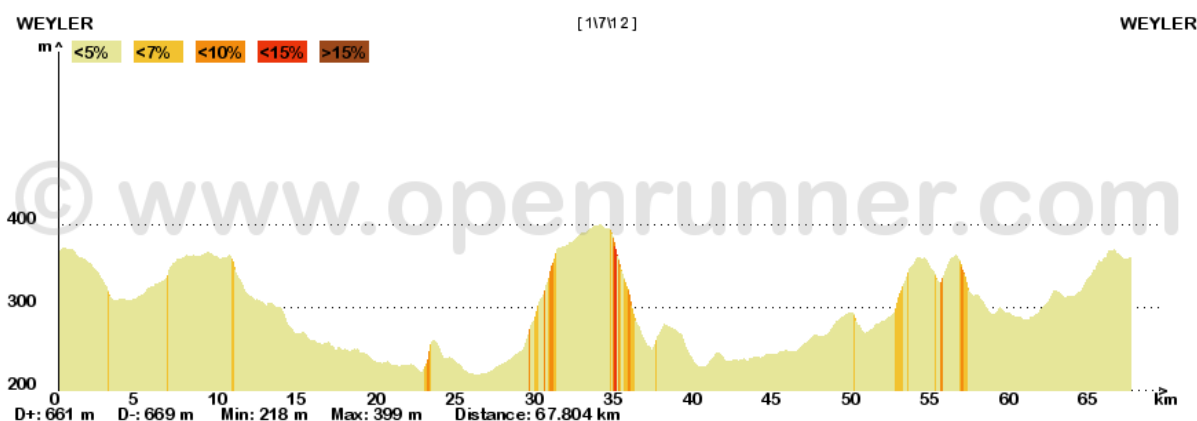
1^{er} juillet : Weyler : Grandcourt –Tellancourt

Distance : 70km

Départs : A : 8h00 / B : 8h05

Circuit : Weyler-Wolkrange-Udange-Lagland-Châtillon-Piste st Léger-Ethe-Gomery-Ruette-Grandcourt-Tellancourt-St Pancré-Houdlemont- Signeux-Musson-Halanzy-Battincourt-Guelf-Bébange-Differt-Turpange-Hondelange-Weyler.

1 point



8 juillet : crête de la Sûre

Départ : syndicat d'initiative de Martelange/ prix inconnu

Distances –départs : 50km → 9h00 / 75km → 8h15 / 125km → 7h00

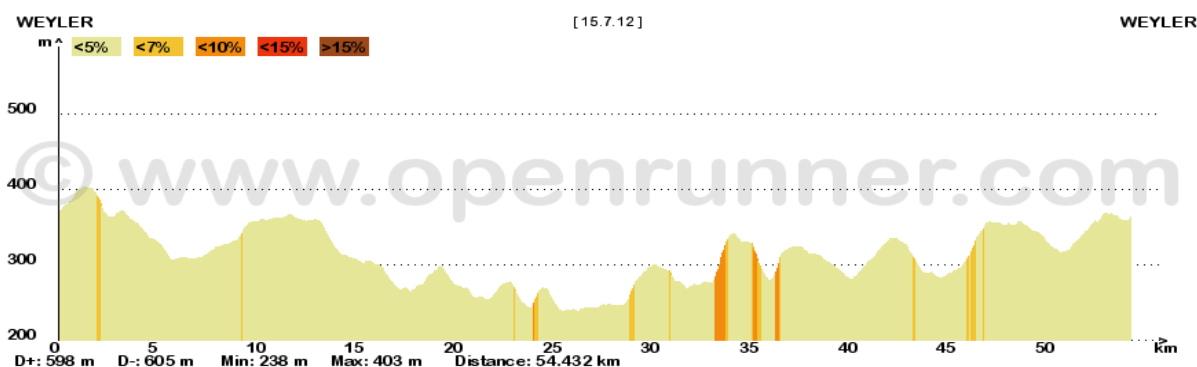
3points

15 juillet : Weyler

Distance : 75 km

Départ : 8h00-8h05

Circuit : Weyler- Sesselich-Wolkrange- Udange-Lagland- Ht Châtillon-Piste St Léger-Mussy-la-Ville-Baranzy-Musson-Rachecourt-Au carrefour, Aix-sur Cloie- Aubange- Messancy- Sélange- Hondelange-Weyler. 1 point



22 juillet : St Marie- sur-Semois : la Gaumaise

Ancien lavoir du Magenot / 1,5€ à 3,5€

Distances- départs : 47km → 9h00 / 71km → 8h00

1 point

29 juillet : la fraternelle de Valansart

Salle de la Fraternelle, route de Virton Valansart-Chiny/ prix inconnu

Distances –Départs : 60 km→ 8h30 / 72 km → 8h00 / 104km→7h00

3 points

5 août : randonnée de Laurent Martin au SaarSchleifenland.

Départ : 8h30 de Schengen pour les 2 circuits/ 3 points

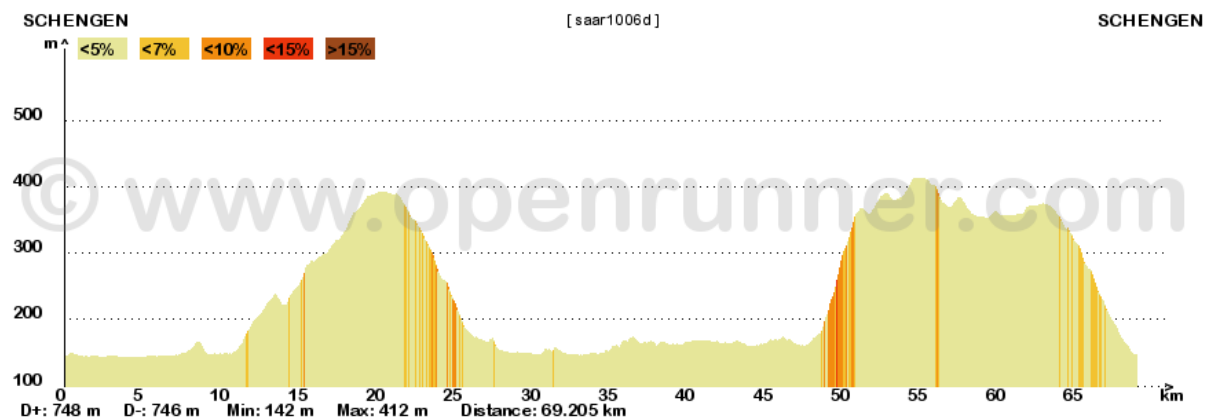
Distances : 69 Km 766 m
132 km 1800 m

Repas du soir en famille : le rendez-vous est donné au restaurant « Hi Ping », 28, rue de la gare à Clemency dès 19h00.

Recommandations : Prendre A13 sortie Schengen puis à droite. Se garer sur le parking en face de la station Q8. Un parcours détaillé et une carte seront remis aux cyclos avant le départ.

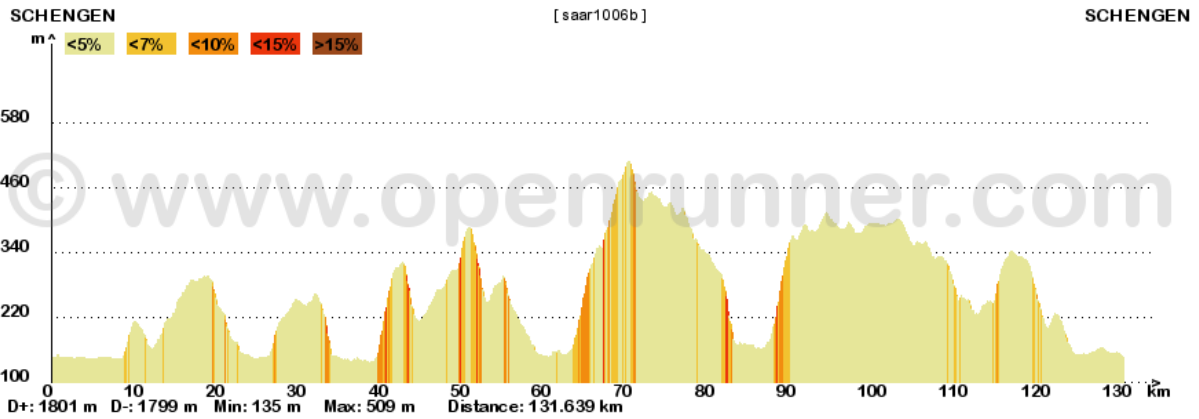
Circuit 69 km dénivelé : 750m

Parcours : Schengen-Remich-Merzkirchen-Saarburg-Mettlach-Schengen



Circuit 132 km dénivelé : 1800m

Parcours : Schengen-Grevenmacher-Saarburg-Mettlach-Sierck les bains-Schengen



12 août : randonnée Maxime Monfort à Houfalize centre Ol foss d'outh au profit des greffés pulmonaires de Mont-Godinne → **5€**

Distances – départs : 48km → 9h00 / 80km → 8h00 / 120 et 150km → 7h00

3 points **OU**

12 août : randonnée à Chevigny Laneuville à la salle la « Bondine »

Distances - Départs : 63 km → 8h30 / 94 km → 7h00

Prix : 3 €

3 points

15 août : Bleid : ancienne Mairie en face de l'église

Distances – départs : 45 km → 9h00 / 70km → 8h00 / 105km → 7h00

Prix : de 3€ à 3,5€ / 3 points

18 août : La verdunoise :

Départ : Ethe, plaine de jeux Docteur Hustin

Distances: 40km → 9h00 / 90km → 7h30 / 145km → 7h00

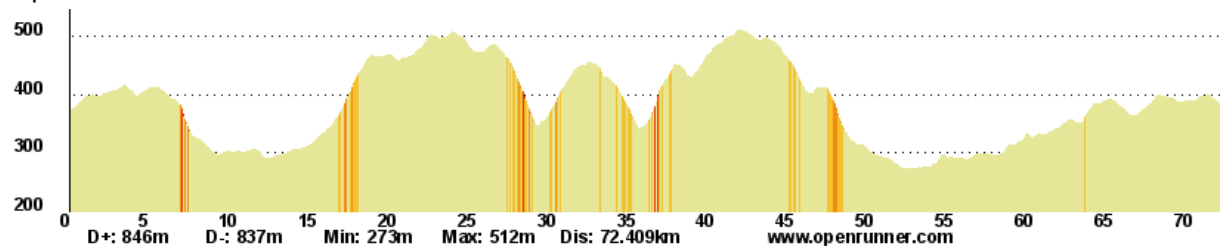
3points

19 août : Weyler

Distance – départ: 75km → 8h00/8h05

Circuit : Weyler- Arlon- Bonnert-Oberpallen- Colpach bas- colpach haut- Petit Nobressart- Holtz- Flatzbourg- Bigonville-Moulin de Bigonville- Holchfels- Boulaide-Pont Misère-Arsdorf- Koetschette- Rambrouch- Piste Redange-Ell-Oberpallen-Platinerie-Tontelange-Metzert-Viville-Arlon-Weyler.

1 point



26 août : séjour à l'Alpe d'Huez (3points) ou randonnée à Neufchâteau au camping du lac (3 points).

Distance – départ : 65 km → 8h00